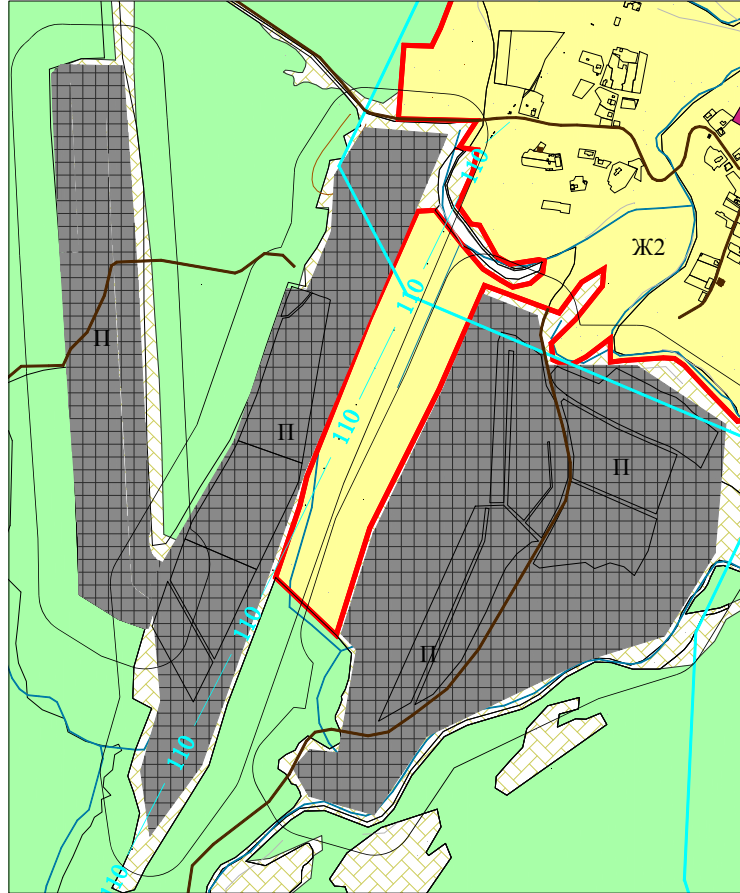
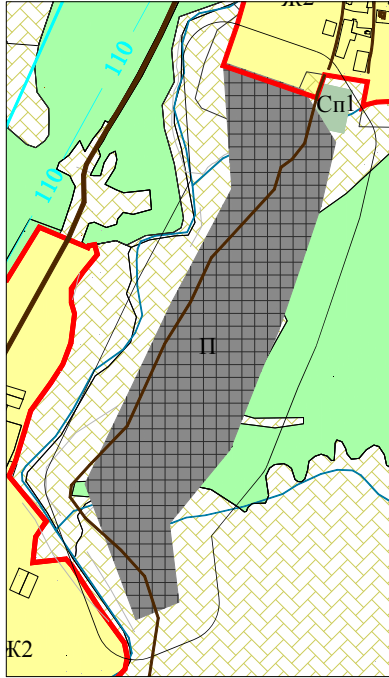


ГЕНЕРАЛЬНЫЙ ПЛАН муниципального образования Бургинское сельское поселение муниципального образования Маловишерский муниципальный район Новгородской области

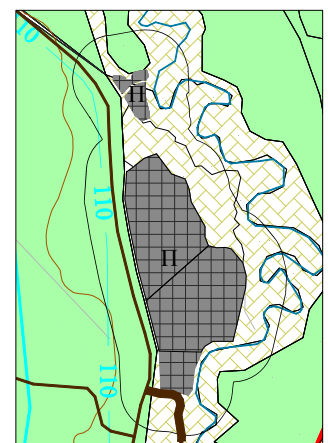
Карта функциональных зон (фрагменты, в части изменения функциональных зон)

Кадастровые номера :
53:08:0081601:108
53:08:0081601:109
53:08:0081601:3297(1,2,3)

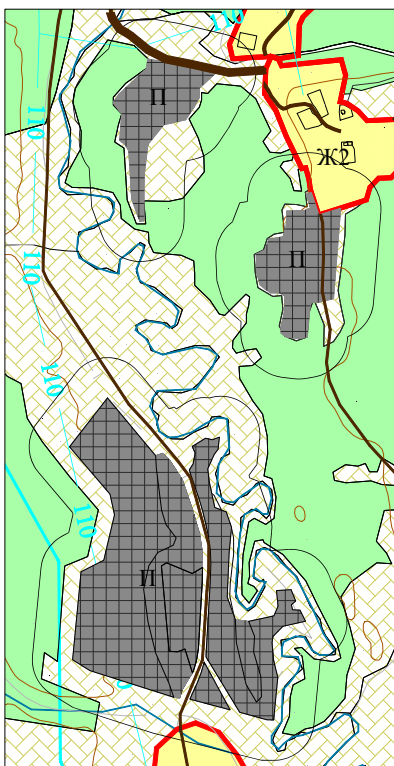


Кадастровые номера:
53:08:0082001:5
53:08:0082001:9
53:08:0082001:10
53:08:0082001:11
53:08:0082402:162
53:08:0082001:6
53:08:0082001:7
53:08:0082001:8

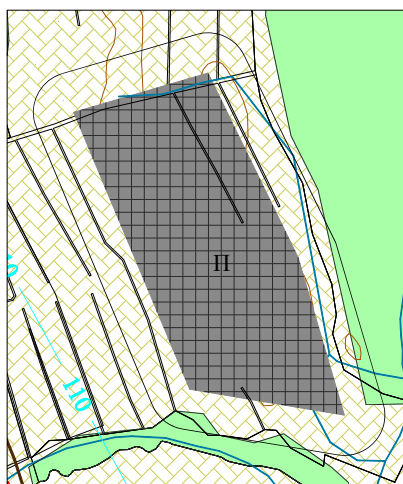
Кадастровые номера:
53:08:0090701:167
53:08:0090701:166



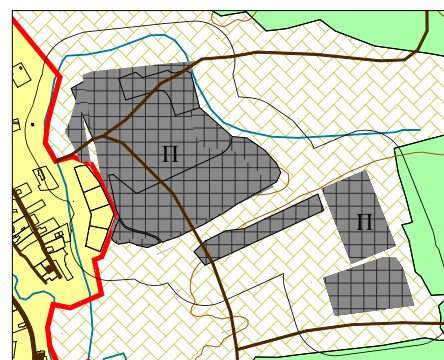
Кадастровые номера:
53:08:0090701:176
53:08:0000000:3232



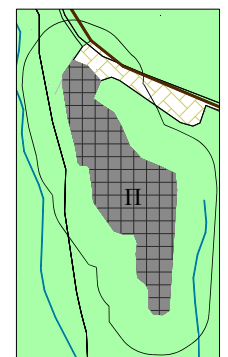
Кадастровый номер:
53:08:0089201:1(3)



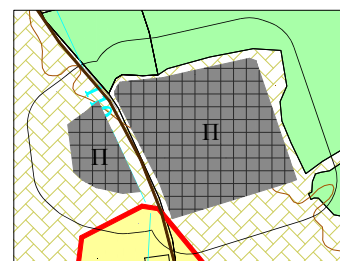
Кадастровые номера:
53:08:0043602:109
53:08:0043602:110
53:08:0043602:104



Кадастровый номер: 53:08:0082001:12



Кадастровые номера:
53:08:0000000:3299
53:08:0043602:116
53:08:0043602:117



УСЛОВНЫЕ ОБОЗНАЧЕНИЯ:

Границы:

- муниципального района
- сельского поселения
- населенных пунктов

Инженерная инфраструктура:

- межпоселковый газопровод
- высоковольтная линия электропередачи (ВЛЭП) 750 кВ
- высоковольтная линия электропередачи (ВЛЭП) 330 кВ
- высоковольтная линия электропередачи (ВЛЭП) 110 кВ

Транспортная инфраструктура:

- дороги федерального значения
- дороги регионального значения
- дороги районного значения
- дороги местного значения

Границы зон с особыми условиями использования территорий:

- санитарно защитная зона

Функциональные зоны:

- Ж2 - зона застройки малоэтажными жилыми домами
- Л - зона связанная с освоением лесов
- П - производственная зона
- Сп1 - зона специального назначения, связанная с захоронениями
- Сх - зона сельскохозяйственного использования